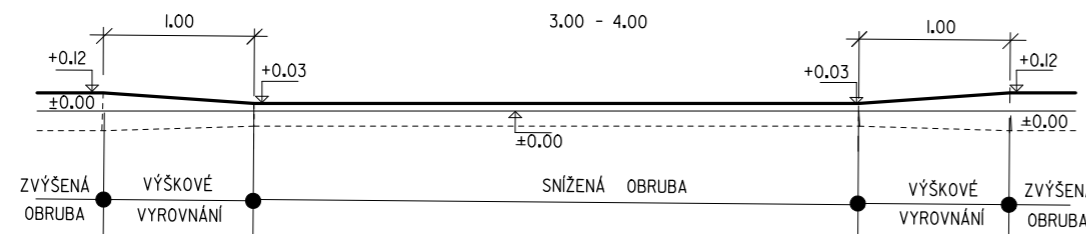
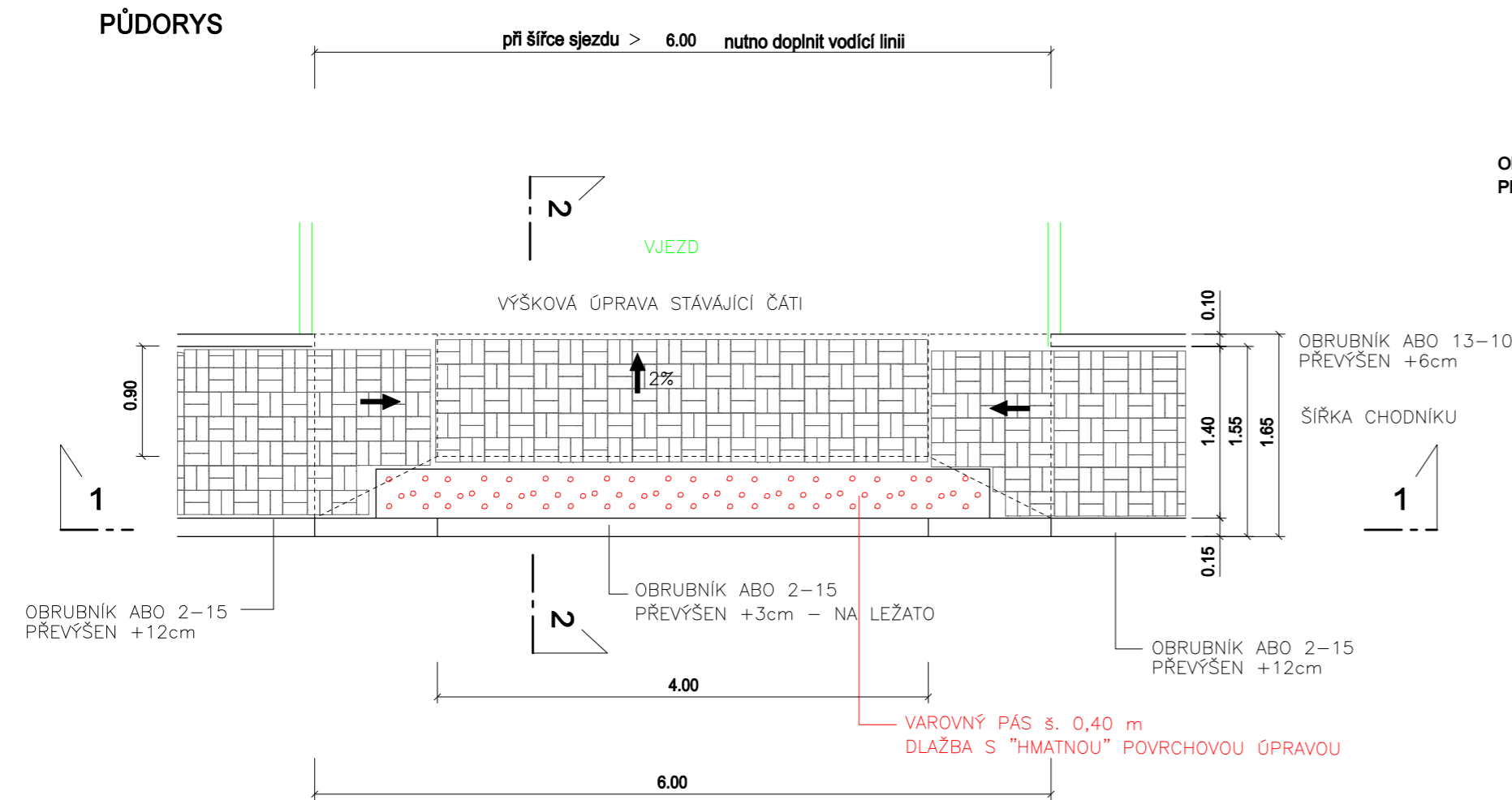


SJEZD K NEMOVITOSTEM

ŘEZ OBRUBNÍKEM 1 - 1

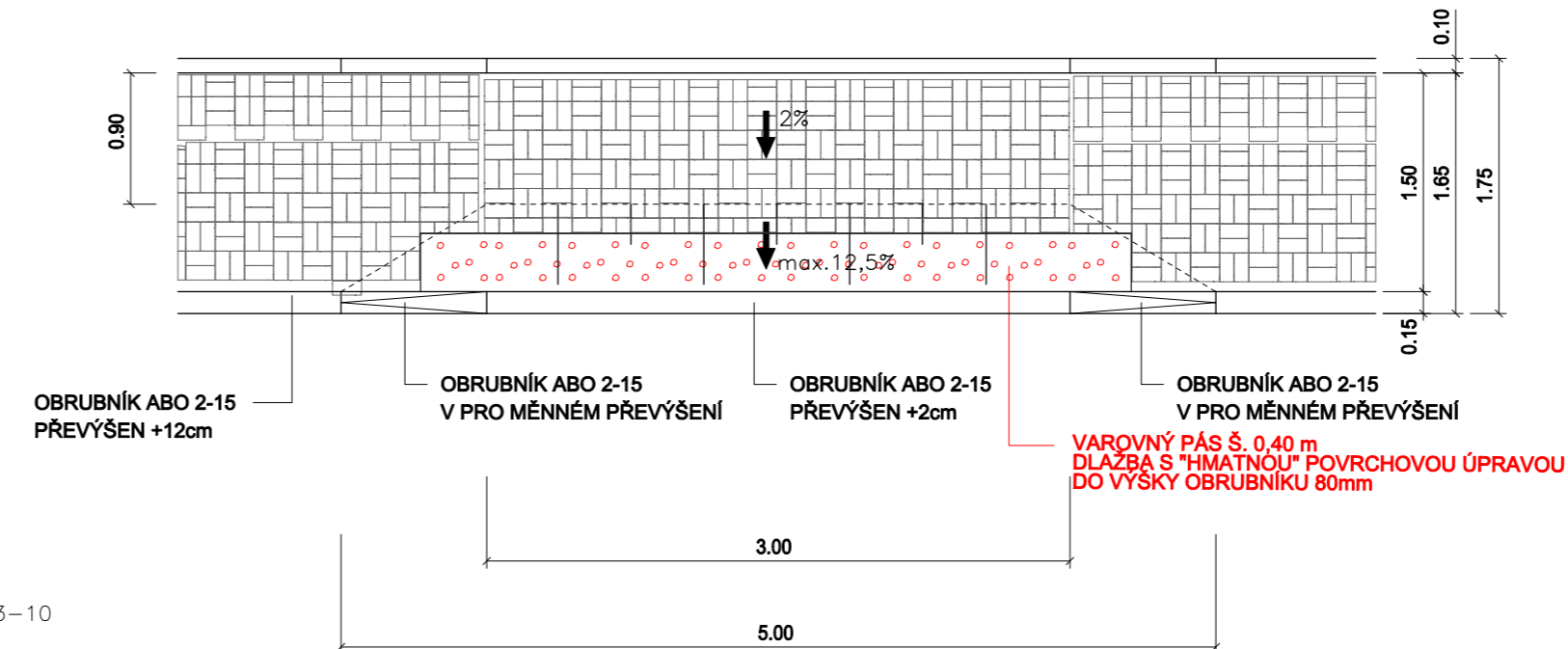


PŮDORYS

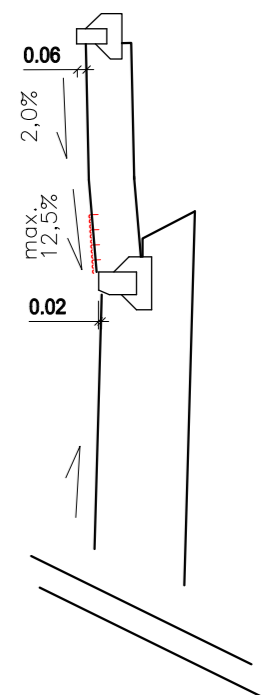


MÍSTO PRO PŘECHÁZENÍ

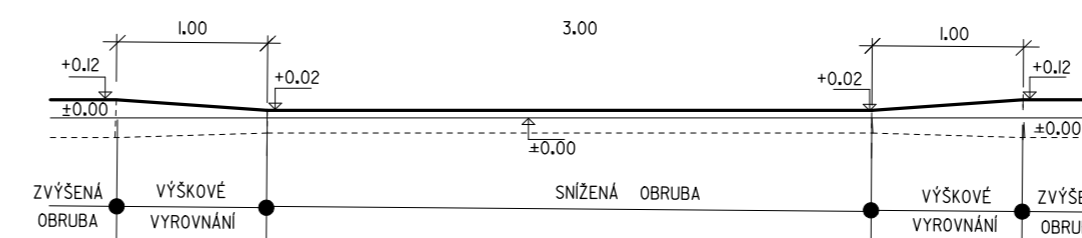
půdorys



příčný řez



podélný řez obrubníkem



POZNÁMKA:

SIGNÁLNÍ PÁS NENÍ UMÍSTĚN Z DŮVODU MALÉ ŠÍŘKY CHODNÍKU - MINIMÁLNÍ DÉLKA SIGNÁLNÍHO PÁSU MÁ BÝT 1,5m U ZMĚN DOKONČENÝCH STAVEB 1,0m

Stavba komunikace bude řešena v souladu s vyhláškou Ministerstva pro místní rozvoj č. 398/2009Sb., o obecných technických požadavcích zabezpečujících užívání staveb osobami s omezenou schopností pohybu a orientace.

Materiál hmatové úpravy bude odpovídat požadavkům NV 163 / 2002 Sb. a TN TZÚS 12.03.04 - 06

ODPOVĚDNÝ PROJEKTANT :	VYPRACOVAL :		
ING. ŠKRABAL	ING. JAROŠ		
KRAJ:	ZLÍNSKÝ	OBEC:	MYSLOČOVICE
INVESTOR:	OBEC MYSLOČOVICE		
STAVBA:	DATUM	04.2010	
SILNICE III/43827 : MYSLOČOVICE , MÍSTO PRO PŘECHÁZENÍ U ZŠ	FORMÁT	3 A4	
	STUPEŇ	DSP	
	REVIZE	00	
BEZBARIÉROVÉ ÚPRAVY	MÉR.	1:50	Č.V. B2